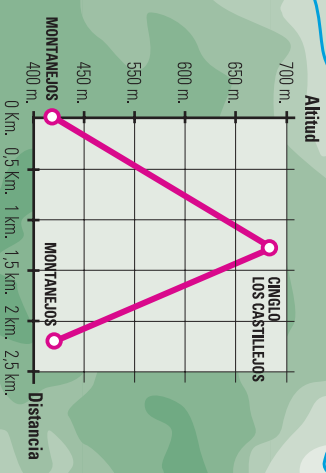
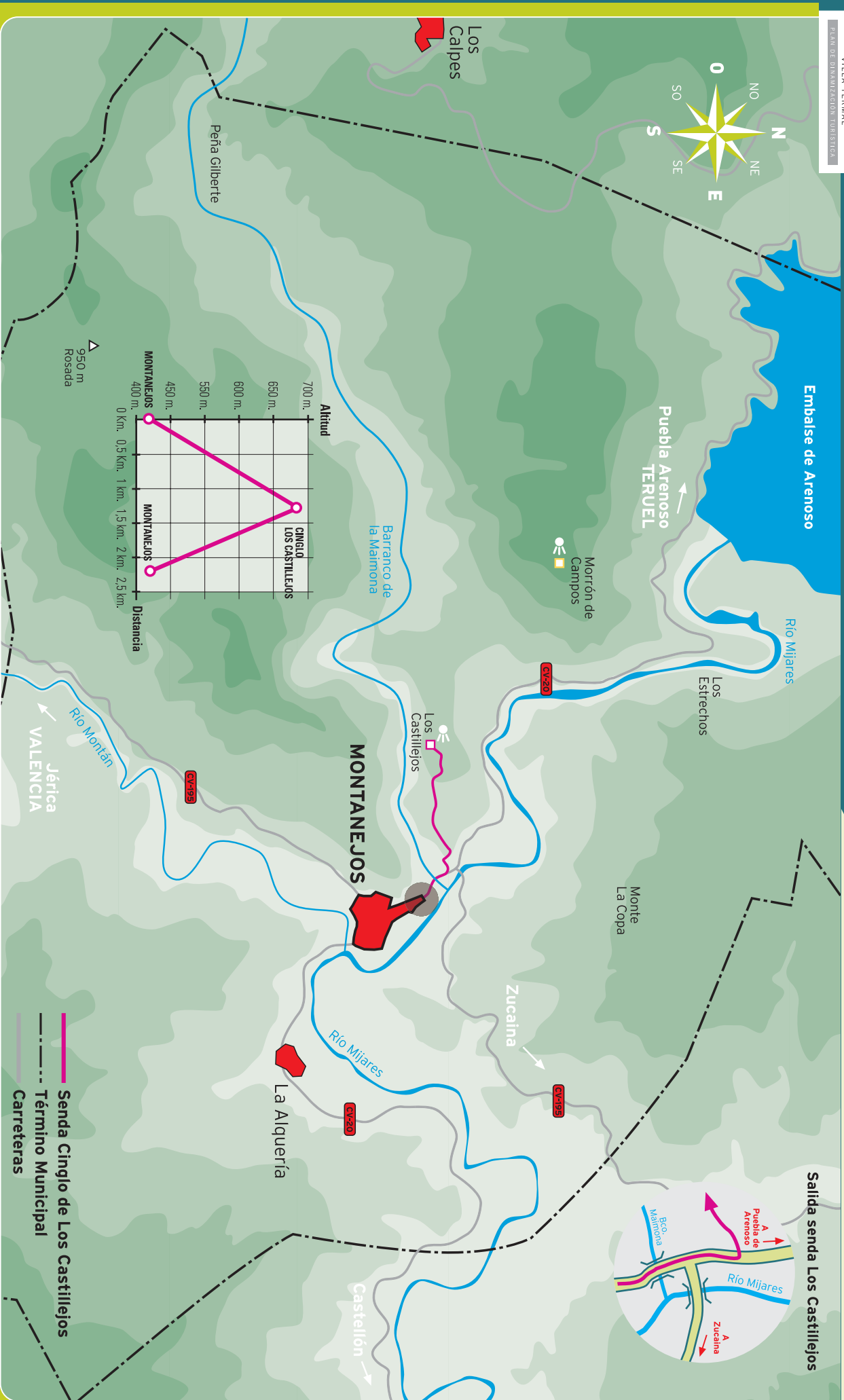


Senda Cinglo de Los Castillejos





Continuidad de Sendero 


Dirección equivocada 

Cambio de dirección 


 Montanejos Villa Termal Sendero de Montanejos

 Senda Cinglo de Los Castillejos

 Término Municipal

 Carreteras

Escala: 1:30,000





Salimos de la población por la carretera que va a la Puebla, situada a unos 200 m del puente, y seguimos por el paso que va a la fuente de Los Baños, desde el que sale una senda en ascenso a la izquierda. El inicio está señalizado y a 100 m encontramos una bifurcación a la izquierda, también señalizada, que nos lleva al Cinglo de Los Castillejos. Atravesada esta tramo un corto pinar, donde encontramos restos de una trinchera de la guerra civil, y desemboca en una zona con menor densidad de pinos. El sendero vuelve a internarse en el pinar y tras superar un escalón rocoso, nos encontramos en el barranco de la Maimona, con unas excelentes panorámicas del cauce. Prosigue la senda por el pinar hasta llegar a un terreno menos espeso, aunque salpicado de sabinas y enebros, que coincide con el tramo final de la ascensión.

En este punto se acaba el trazo del sendero y debemos seguir los pequeños rastros que de él quedan, ayudados por las estacas que marcan la dirección a seguir. El camino continúa en fuerte ascenso y sortea algunos escalones rocosos hasta que alcanzamos el punto cimero del monte. Las espléndidas panorámicas del cauce del barranco nos permiten contemplar el dique de contención de agua y, al fondo, el espigón rocoso denominado Plaza de las Catedrales, la senda de la Bojera y, por encima de ella, el monte Rosada. Más cercanos a nuestra posición, podemos ver los Estrechos y Morrón de Campos.

Tras deleitarnos con la panorámica que nos ofrece el lugar, regresamos a la población por el mismo itinerario que hemos venido.

Senda Cinglo de Los Castillejos

Exitm de la població per la carretera que va a la Puebla, situada a uns 200 m del pont, i continuem pel passatge que va a la font de Los Baños, des del qual hi ha una senda en pujada a l'esquerra. L'inici està senyalitzat i a 100 m trobem una bifurcació a l'esquerra, també senyalitzada, que ens porta al Cinglo de Los Castillejos. Atravesada aquesta tram una curta pinera, on trobem restes d'una trinxera de la guerra civil, i desemboca en una zona amb menor densitat de pins. El sendero torna a internar-se en el pinar i, després de superar un escaló rocos, ens trobem en el barranc de la Maimona, amb unes excel·lents panoràmiques del llc. Prosigueix la senda pel pinar fins a arribar a un terreny menys espes, encara que esquitat de sàrbies i enebres, que coincideix amb el tram final de l'ascensió.

En aquest punt s'acaba el traç del sendero i hem de seguir els xicotets rastres que en queden ajudats per les estacques que marquen la direcció a seguir. El camí continua en forta pujada i esquitxa alguns escalons rocosos fins que aconseguim el punt cimera del muntanya. Les espléndides panoràmiques del llc del barranc ens permeten contemplar el dique de contenció d'aigua i, al fons, l'espigó rocos denominat Plaza de las Catedrales, la senda de la Bojera i, per damunt d'ella, la muntanya Rosada. Més pròxims a la nostra posició, podem veure los Estrechos i Morrón de Campos.

Després de deleitar-nos amb la panoràmica que ens ofereix el lloc, tornem a la població pel mateix itinerari que hem vingut.

Cinglo de Los Castillejos hiking path

We leave the town on the road to la Puebla, situated at about 200 m from the bridge. We follow the path to the spring known as fuente de Los Baños, from which we take an ascending path on the left. The starting point is marked and 100 m further on we will find a fork to our left, also marked, that will take us to Cinglo de Los Castillejos. A small pinewood crosses this area which has the remains of trenches used in the Spanish Civil War (1936-1939), as we leave the area, the density of pine trees diminishes. The path finds its way back into the pinewoods and after going over a rocky outcrop, we will venture into the gully known as barranco de la Maimona, with excellent views of the river cauce. We continue through the pinewoods until we come to terrain with sparser vegetation but nonetheless dotted with sycams and junipers. This area marks the final part of our ascent.

At this point the visible parts of our hiking path disappear and we must be on the look out for it remaining vestiges. The stakes indicating the direction will guide us. The path then starts a steep ascent and winds its way through a number of rocky outcrops until we get to the top of the mountain. There are great panoramic views of the winding ravine and we can see the dike holding back the water. Beyond it we will see the spur and rocky outcrops known as Plaza de las Catedrales, the Bojera hiking path and above it, the hills known as Monte Rosada. Closer to our bearings, we will be able to see los Estrechos and Morrón de Campos.

After marvelling at the breath-taking views, we can turn round and hike back to the town by taking the same route.

FICHA TÉCNICA

Ramal del sendero de La Bojera con una fuente e interesante subida al punto del municipio con mejores vistas. Para senderistas habituales.

Actividades: Senderismo/ascensión

Tipo de ruta: Lineal

Distancia: 2,2 Km

Tiempo aproximado: 1h 30' (ida y vuelta)

Dificultad: Media/alta (subida con fuerte desnivel)

Sitios de interés:

Diferentes puntos de observación del Barranco de la Maimona y excelentes vistas panorámicas en la cumbre.

DISTANCIAS / TIEMPOS APROXIMADOS

Montanejos - Cinglo de Los Castillejos	1.100 m ascenso.	50'
Cinglo de Los Castillejos - Montanejos	1.100 m descenso.	40'

Recomendaciones

- Recuerda que está prohibido encender fuego.
- No abandones ni entieres la basura. Lévala donde haya servicio de recogida.
- No olvides ponerte un calzado adecuado y llevar agua, sobre todo, en verano.
- Respeta y cuida los cursos de agua y fuentes. No viertas en ellos productos contaminantes.
- Respeta los caminos. Los atajos crean barranqueras que pueden deteriorar o hacer desaparecer los senderos.
- No pises las tierras de labranza, permanece dentro del recorrido del sendero
- Respeta las plantas, así podremos disfrutar todos de ellas.
- Recuerda que las rocas sirven de refugio a multitud de especies, no las recojas ni deteriores.
- Los perros, por norma, deben ir atados para evitar molestias al ganado y la fauna.
- Recuerda: si tienes alguna emergencia llama al teléfono 112.

Recomanacions

- Recorda que està prohibit encendre foc.
- No abandones ni soternes el fem. Porta l'oni hi haja servei de recollida.
- No oblidess posar-te un calçat adequat i portar aigua, sobretot, a l'estiu.
- Respecta i cuida els cursos d'aigua i les fonts. No hi aboques productes contaminants.
- Respecta els camins. Les dieces creen barranques que poden danyar o fer desaparèixer les sendes.
- No xafes les terres de cultiu, roman dins del recorregut de la senda
- Respecta les plantes, així podrem gaudir-les tots.
- Recorda que les roques serveixen de refugi a moltes espècies, no les arplegues ni dempes.
- Els gossos, per norma, han d'anar lligats per a evitar molèsties al bestiar i la fauna.
- Recorda: si tens alguna emergència, telefona al 112.

Recommendations

- Remember: It is forbidden to light fires.
- Do not leave your rubbish behind. Do not bury it. Take it to a rubbish collection point.
- Do not forget to wear adequate footwear. In summer take drinking water.
- Look after all watercourses, drinking fountains and springs. Do not pour polluting agents into them.
- Keep to the pathways. Using short cuts can create further erosion which can damage hiking paths or even make them disappear.
- Do not walk on soil that has been tilled as part of agricultural activity. Stick to the paths.
- Respect the vegetation so that others may enjoy it.
- Remember that rocks are a refuge for many species. Do not gather or damage them.
- Dogs should normally be taken on a leash to avoid disturbing grazing animals and fauna.
- Remember if there is an emergency dial this telephone number: 112.



Asociación de Empresarios



Ayuntamiento de Montanejos



TURISMO
GENERALITAT VALENCIANA
COMUNITAT VALENCIANA



PROJECTE DE FINANÇAMENT PER LA
COMUNITAT EUROPEA
FONS EUROPEU DE
DESSENVOLUPAMENT REGIONAL



MONTANEJOS

VILLA TERMAL

PLAN DE DINAMIZACIÓN TURÍSTICA

Senderos de
Montanejos



SENDA

Cinglo de Los Castillejos



Senderismo, observación de flora y fauna, observación panorámica y fotografía